



Gronddiep 57 te Bellingwolde

Omschrijving



Vraagprijs:
€ 399.500 k.k.

Deze vrijstaande woning met aangebouwde garage ligt in een groene en kindvriendelijke omgeving. De tuin van 597m² heeft aan de achterzijde vrij uitzicht over de landerijen. Op steenworp afstand is het open vis- en vaarwater 'Veendiep', waar heerlijk langs te wandelen is. De woning is volledig geïsoleerd en gemoderniseerd. Door de schuifpui in de keuken is er een leuke verbinding tussen binnen en buiten. Op de begane grond is er gemakkelijk een slaapkamer te realiseren. Dit kan door een wand te plaatsen in de keuken, de deur naar de hal is al aanwezig. Doordat de badkamer zich ook begeeft op de begane grond is de woning gemakkelijk levensloopbestendig te maken. Op de eerste verdieping zijn vier slaapkamers te vinden. Kortom een leuke woning die zeker een bezichtiging waard is.

Begane grond:

entree/gang met trapopgang – toilet - woonkamer(25m²) – keuken(19,6m²) voorzien van inbouwkeuken met inductiekookplaat, afzuigschouw, koelkast, vaatwasser en combimagnetron – bijkeuken(5,7m²) met witgoed aansluiting en achterom - badkamer(4m²) voorzien van dubbel wastafelmeubel en inlopdouche - garage(23,7m²)

1e verdieping:

overloop - slaapkamer(15,3m²) - slaapkamer(6,1m²) met slaapvide – slaapkamer(6,8m²) - slaapkamer(6,8m²)

Verwarming: Nefit Trendline GRC25 CW4, bj. 2016

Warm water: via combiketel

Elektriciteit: 8 groepenkast en PV-installatie

Beglazing: dubbele beglazing

Overige info:

Bellingwolde is een grensdorp welke is gelegen in de groenste gemeente van Nederland in het gebied 'Westerwolde'. Bellingwolde staat bekend om de karakteristieke herenboerderijen en draagt het karakter van een streekdorp met een ruim 4 kilometer lange Hoofdweg, welke is aangewezen als beschermd dorpsgezicht. Voorzieningen voor dagelijkse behoeften, basisscholen en middelbare school zijn in het dorp te vinden. Voor een uitgebreider winkelbestand bent u met de auto binnen 10 minuten in Winschoten en binnen 30 minuten in Groningen.

Grondoppervlak: 5,97 are

Akte passering: bij plaatselijk notariaat



Aanvaarding: in overleg

Fotopresentatie








Aan deze fotopresentatie kunnen geen rechten worden ontleend.
Op alle diensten die door Boer verzekeringen en makelaardij worden geleverd zijn onze algemene leveringsvoorwaarden van toepassing. De tekst van onze voorwaarden zijn geplaatst op de site www.makelaardijboer.nl en worden op verzoek verzonden.

Fotopresentatie




Aan deze fotopresentatie kunnen geen rechten worden ontleend.
Op alle diensten die door Boer verzekeringen en makelaardij worden geleverd zijn onze algemene leveringsvoorwaarden van toepassing. De tekst van onze voorwaarden zijn geplaatst op de site www.makelaardijboer.nl en worden op verzoek verzonden.

Fotopresentatie



Aan deze fotopresentatie kunnen geen rechten worden ontleend.
Op alle diensten die door Boer verzekeringen en makelaardij worden geleverd zijn onze algemene leveringsvoorwaarden van toepassing. De tekst van onze voorwaarden zijn geplaatst op de site www.makelaardijboer.nl en worden op verzoek verzonden.

Fotopresentatie



Aan deze fotopresentatie kunnen geen rechten worden ontleend.
Op alle diensten die door Boer verzekeringen en makelaardij worden geleverd zijn onze algemene leveringsvoorwaarden van toepassing. De tekst van onze voorwaarden zijn geplaatst op de site www.makelaardijboer.nl en worden op verzoek verzonden.

Fotopresentatie



Aan deze fotopresentatie kunnen geen rechten worden ontleend.
Op alle diensten die door Boer verzekeringen en makelaardij worden geleverd zijn onze algemene leveringsvoorwaarden van toepassing. De tekst van onze voorwaarden zijn geplaatst op de site www.makelaardijboer.nl en worden op verzoek verzonden.

Kadastrale kaart

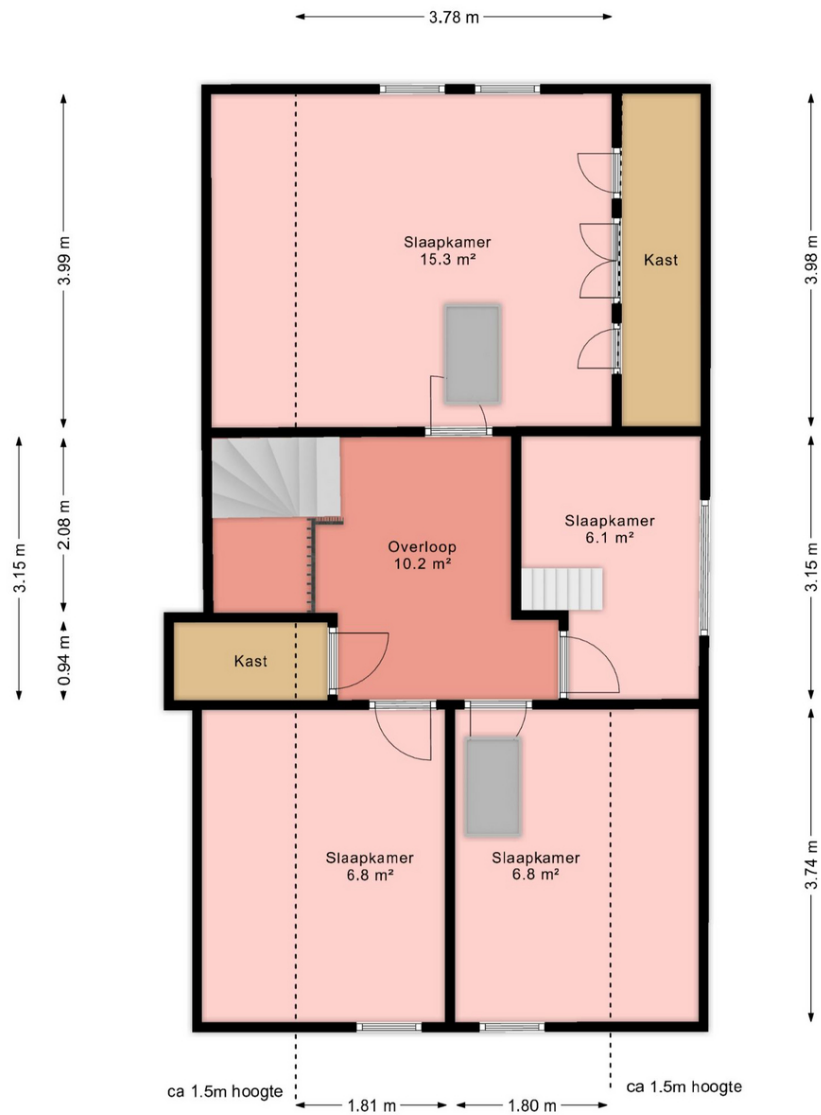


Plattegrond



Plattegrond

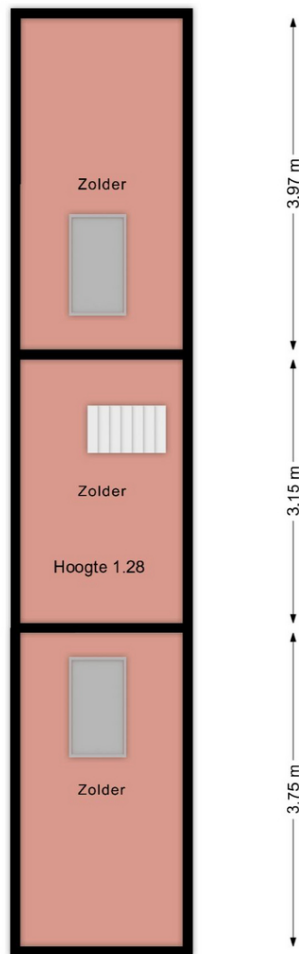
1e verdieping



Het betreft hier een schets, hieraan kunnen geen rechten worden ontleend.

2e verdieping

← 1.94 m →



← 1.94 m →

Het betreft hier een schets, hieraan kunnen geen rechten worden ontleend.



Rijkswaterstaat
Ministerie van Infrastructuur en Waterstaat

Rapport Bodemloket

GR000710262 BE, BE Gronddiep (oneven nummers, 2, 4, 48, 50)

Datum: 10-10-2024








Legenda


Locatie



Voortgang onderzoek

-  Gegevens aanwezig, status onbekend
-  Saneringsactiviteit
-  Voldoende onderzocht/gesaneerd
-  Onderzoek uitvoeren
-  Historie bekend

Mijnsteengebieden

-  Mijnsteengebieden Limburg
Besluit Bodemkwaliteit

Bodemloket Rapport GR000710262 BE, BE Gronddiep (oneven nummers, 2, 4, 48, 50)

Rapport GR000710262 BE, BE Gronddiep (oneven nummers, 2, 4, 48, 50)

Inhoud

- 1 Algemeen
 - 1.1 Administratieve gegevens
 - 1.2 Statusinformatie
 - 1.3 Verontreinigende (onderzochte) activiteiten
 - 1.4 Onderzoeksrapporten
 - 1.5 Besluiten
 - 1.6 Saneringsinformatie
 - 1.7 Contactgegevens
- 2 Disclaimer

1 Algemeen

Dit rapport is opgesteld met de gegevens uit <http://www.bodemloket.nl>.

1.1 Administratieve gegevens

Locatienaam: BE, BE Gronddiep (oneven nummers, 2, 4, 48, 50)
Identificatiecode volgens bevoegd gezag: GR000710262
Locatiecode gemeentelijk BIS: NZ000700228
Adres: Gronddiep 9695BX Bellingwolde
Gegevensbeheerder: Westerwolde
Als de gegevensbeheerder de provincie is, kan er bij de gemeente en/of de omgevingsdienst waar de locatie onder valt meer informatie beschikbaar zijn.

1.2 Statusinformatie

Vervolg: uitvoeren OO.
Omschrijving: Er moet op de locatie een oriënterend onderzoek worden uitgevoerd naar de aard en ernst van de (mogelijke) verontreiniging. De basis voor dit onderzoek is het 'Protocol Oriënterend Onderzoek' (Sdu, 1993).

1.3 Verontreinigende (onderzochte) activiteiten

Omschrijving	Start	Eind
onverdachte activiteit (000000)	onbekend	huidig

1.4 Onderzoeksrapporten

Type	Auteur	Nummer	Datum
Verkenkend onderzoek NVN 5740		B3302489.002	1993-10-06
Verkenkend onderzoek NVN 5740		29107.2	1990-03-31

Bodemloket Rapport GR000710262 BE, BE Gronddiep (oneven nummers, 2, 4, 48, 50)

1.5 Besluiten

Type	Kenmerk	Datum
------	---------	-------

1.6 Saneringsinformatie

Bovengronds	Ondergronds	Start	Eind
-------------	-------------	-------	------

1.7 Contact

Gedetailleerde informatie over deze locatie kunt u opvragen bij



[Gemeente Westerwolde](#)

Tel: 0599 320220

gemeente@westerwolde.nl

2 Disclaimer

De bodeminformatie omvat alleen informatie die bij de provincie en gemeenten bekend is. Wanneer er geen gegevens op de kaart staan kunnen we niet met zekerheid zeggen dat de ondergrond schoon is. Andersom wijzen historische bedrijfsactiviteiten op de kaart niet zonder meer op bodemverontreiniging. Om daar duidelijkheid in te krijgen moet de bodem verder onderzocht worden.

De inhoud van deze bodeminformatiekaart is met de grootste zorg samengesteld. Toch kan het voorkomen dat de informatie verouderd is of onjuistheden bevat. Wij vragen daarvoor uw begrip. Neem voor de meest actuele situatie van een locatie contact op met de gegevensbeheerder van de locatie. De contactgegevens van de gegevensbeheerder staat hierboven.

Uw reactie stellen we op prijs. Het geeft ons gelegenheid de fouten en gebreken te herstellen. Rijkswaterstaat beheert de website Bodemloket. Vragen over de werking van de website kunt u stellen via onze helpdesk: <http://www.bodemplus.nl/helpdesk>.

Meetrapport

Gebruiksoppervlakte & Inhoud
Object Gronddiep 57 Bellingwolde
Opdrachtgever: Makelaardij Boer
Datum: 2 oktober 2024

Foto | Nijkamp

Totaal woning	Gebruiksoppervlakte wonen	m2	117,2
	Overige inpandige ruimte	m2	23,8
	Gebouwgebonden buitenruimte	m2	0,0
	Externe bergruimte	m2	0,0
	Totaal Bruto inhoud woning	m3	517,8

Begane Grond	Gebruiksoppervlakte wonen		69,5
	Gebruiksoppervlakte bouwlaag (incl o.i.r.)		93,3
	Aftrekposten (nissen, trappaten, vides > 4m2)		0,0
	Overige inpandige ruimte		23,8
	Gebouwgebonden buitenruimte (Dakterras/Balkon/overkapping)		0,0
	Externe bergruimte		0,0

1e verdieping	Gebruiksoppervlakte wonen		47,7
	Gebruiksoppervlakte bouwlaag (incl o.i.r.)		47,7
	Overige inpandige ruimte en Vide		0,0
	Gebouwgebonden buitenruimte (Dakterras/Balkon/overkapping)		0,0
			0,0
	Externe bergruimte		0,0

2e verdieping	Totaal Gebruiksoppervlakte (incl. Binnenmuren)		0,0
	Gebruiksoppervlakte bouwlaag (incl o.i.r.)		0,0
	Aftrekposten (nissen, trappaten, vides > 4m2)		0,0
	Overige inpandige ruimte		0,0
	Gebouwgebonden buitenruimte (Dakterras/Balkon/overkapping)		0,0
	Externe bergruimte		0,0

Disclaimer

Het inmeten op locatie gebeurt met grote zorgvuldigheid en op basis van de meetinstructie NEN-2580. Dit is een Nederlandse richtlijn welke voorschrijft hoe oppervlakten en inhoud van gebouwen bepaald dienen te worden. Hoewel de berekeningen met zorg worden uitgevoerd, kunnen hieraan geen rechten aan worden ontleend.

Energielabel

Type woning

Koopwoning ▼

Postcode (verplicht)

9695 bx

Huisnummer (verplicht)

57

Toevoeging

Check energielabel

Het energielabel van je woning

B

De woning **9695 bx, 57** heeft een **energielabel B**

Dit label is geldig tot **19-06-2025**.

Het energielabel laat op een eenvoudige manier zien hoe energiezuinig je woning is. Het label van deze woning is vóór 2021 geregistreerd. Voor deze labels geldt dat A het beste label is en G het slechtste. Sommige woningen hebben ook een energie-index: die is vastgesteld door een energieadviseur en meet uitgebreider hoe zuinig je woning is. Wil je weten hoe je jouw woning kunt verbeteren? Doe de check op www.verbeterjehuis.nl.

Voorwaarden

- | | | |
|-------------------------------------|-------------------------------------|--|
| 1. Bezichtiging en onderzoek | 5. Waarborgsom/ bankgarantie | 9. Inschrijving |
| 2. Koopakte | 6. Bedenktijd | 10. Identiteit partijen |
| 3. Kosten koper | 7. Financiering | 11. Maatvoering |
| 4. Notaris | 8. Ouderdomsclausule | 12. Algemene leveringsvoorwaarden |
-

1. Bezichtiging en onderzoek

Om een goed inzicht van het verkochte te krijgen stellen wij het minimaal aantal bezichtigingen op twee. Daarnaast adviseren wij u en krijgt u van ons de mogelijkheid om een deskundige in te schakelen voor een bouwtechnisch onderzoek. Dat u als koper deze mogelijkheid heeft gehad, wordt vervolgens vastgelegd in de koopakte.

2. Koopakte

De koopakte zal worden opgemaakt door de desbetreffende notaris. Deze koopakte zal worden aangevuld met de bijgevoegde vragenlijst en zakenlijst waar zowel koper alsmede verkoper voor zal tekenen.

3. Kosten koper

De kosten, rechten en overdrachtsbelasting die uit de overeenkomst en de eigendomsoverdracht voortvloeien zijn voor rekening van de koper.

4. Notaris

Bij plaatselijk notariaat.

5. Waarborgsom/ bankgarantie

Bij het afsluiten van de koopovereenkomst vragen wij de koper van de woning om een waarborgsom of bankgarantie. De waarborgsom of bankgarantie dient 10% van de verkoopprijs te bedragen. Maximaal 2 weken na afloop van de ontbindende voorwaarde voor financiering dient de som in het bezit te zijn van de desbetreffende notaris.

6. Bedenktijd

Koper heeft gedurende 3 dagen na de ter handstelling van (een kopie van) de door verkoper en koper getekende koopakte het recht de koopovereenkomst te ontbinden.

7. Financiering

Indien deze ontbindende voorwaarde is overeengekomen, geldt de ontbindende voorwaarde voor financiering voor een periode van 6 weken na overeenstemming. Ontbindende voorwaarden dienen uitdrukkelijk te worden overeengekomen.

8. Ouderdomsclausule

De volgende clausule zal bij oudere woningen in de koopakte worden opgenomen:

Koper verklaart ermee bekend te zijn dat het registergoed oud is hetgeen betekent dat de eisen welke aan de bouwkwaliteit gesteld mogen worden aanzienlijk lager liggen dan bij nieuwe woningen. Koper kan verkoper nimmer aansprakelijk stellen voor onbekende onzichtbare gebreken. Tenzij verkoper de kwaliteit ervan gegarandeerd heeft, staat verkoper niet in voor het dak, fundering, bouwkundige constructie, vloeren, elektrische installatie, gas- en waterinstallatie, de riolering de eventuele aanwezigheid van houtworm en/of andere ongedierte, de eventuele aanwezigheid van doorslaand en/of optrekkend vocht en eventuele aanwezigheid van zwam en dergelijke. Vorenbedoelde (bouwkundige) kwaliteitsgebreken worden door koper uitdrukkelijk aanvaard, ook indien en voorzover deze een inbreuk zouden vormen op het gebruik door koper van het verkochte als woonhuis, zoals dat is vermeld bij de omschrijving van het verkochte in de akte. Koper kan derhalve aan deze (eventuele) gebreken ten opzicht van verkoper geen rechten ontlenen, terwijl koper verkoper ontslaat van elke aansprakelijkheid terzake. Ten aanzien van de feitelijke staat van het verkochte verklaart koper uitdrukkelijk door verkoper in de gelegenheid te zijn gesteld het verkochte (bouwtechnisch) te (laten) onderzoeken. Koper verklaart, al dan niet uit eigen kennis, (dan wel op grond van een onderzoek door derde(n), welk onderzoek koper niet aan verkoper heeft gemeld) met de bouwkundige staat van het verkochte bekend te zijn en verkoper daarom dienaangaande voor aanspraken te vrijwaren.

9. Inschrijving

Koper heeft het recht de koopakte op zijn kosten door de notaris te laten inschrijven in de openbare registers. Inschrijving beschermt koper onder meer tegen latere vervreemding of bezwaren, een na inschrijving ingeschreven beslag en een na de dag van inschrijving uitgesproken faillissement, surseance of schuldsanering.

10. Identiteit partijen

Koper en verkoper stemmen ermee in, dat indien één van partijen daarom verzoekt, de wederpartij zich jegens de ander zal identificeren door het tonen van een geldig legitimatiebewijs.

11. Maatvoering, plattegronden en foto's.

Aan alle maatvoering zoals m2 en m3 alsmede eventueel bijgevoegde plattegronden/tekeningen en foto's kunnen geen rechten worden ontleend. Verkoper en/of ons kantoor kan nimmer aansprakelijk worden gesteld voor fouten met betrekking tot het in dit artikel genoemde.

12. Algemene leveringsvoorwaarden

Op alle diensten die door Boer verzekeringen en makelaardij worden geleverd zijn onze algemene leveringsvoorwaarden van toepassing. De tekst van onze voorwaarden zijn geplaatst op de site www.makelaardijboer.nl en worden op verzoek verzonden.